

Врз основа на член 22 став 1 точка 1 и член 62 став 1 од Законот за локална самоуправа (Сл. Весник на Република Македонија бр.5/2002 и во врска со член 22 став 1 точка 7 од Статутот на Општина Кичево (сл. Гласник на Општина Кичево бр.5/06) а согласно со член 10 став 4 од Законот за постапување со бесправно изградени објекти („Службен весник на РМ,, бр.23/2011, 54/2011, 155/2012 72/13, 44/14, 115/14, 199/14, 124/15, 129/15, 217/15, 31/16 и 190/17 и Службен Весник на Република Северна Македонија бр.174/2021), Советот на Општина Кичево, на Седницата одржана на ден \_\_\_\_\_ година, ја донесе следната :

## О Д Л У К А

Со која се утврдува дека ќе се донесе урбанистичка документација за с. Речани Челопечко - Кичево заради вклопување на бесправен објект.

### Член 1

Се утврдува дека ќе се донесе урбанистичка документација за с. Речани Челопечко – Кичево.

### Член 2

Со донесувањето на урбанистичка документација ќе се изврши проширување на планскиот опфат на КП бр.795 и КП.бр.780, КО Речени, заради утврдување на правен статус на бесправни објекти, две станбени куќи, според геодетски елаборат бр.03-1828/404 од 20.12.2016 година, изработен од „Геотера“ ДОО Скопје.

### Член 3

Финансирањето на изработката на планската документација ќе се врши со средства од Буџет на Општина Кичево.

Në bazë të nenit 22, paragrafi 1, pika 1 dhe neni 62, paragrafi 1 të Ligjit për vetëqeverisje lokale (“ Gz. zyrtare e Republikës së Maqedonisë” nr. 5/2002), ndërsa në lidhje me nenin 22, paragrafi 1, pika 7 të Statutit të Komunës së Kërçovës ( Fl. zyrtare e Komunës së Kërçovës” nr. 5/06), dhe konformë nenit 10, paragrafi 4 të Ligjit për objektet e ndërtuara pa leje (“Gazeta zyrtare e RM-së” nr. 23/2011, 54/2011 155/2012, 72/2013, 44/14, 115/14, 199/14, 124/15, 129/15, 217/15, 31/16 dhe 190/17 dhe Gazeta zyrtare e Republikës së Maqedonisë së Veriut nr.174/2021), Këshilli i Komunës së Kërçovës, në mbledhjen e mbajtur më dt. \_\_\_\_\_, e solli këte:

## V E N D I M

Me të cilin përcaktohet se do të sillet ndyshim në dokumentacioni urbanistik për fsh. Reçanë Çellopek - Kërçovë për përcaktimin e objekt pa leje.

### Neni 1

Përcaktohet se do të sillet ndyshim në dokumentacioni urbanistik- për fsh. Reçanë Çellopek në Kërçovë.

### Neni 2

Me sjelljen e dokumentacioni urbanistik, do të bëhet zgjerim i përfshirjes së planit në PK nr.795 dhe PK.nr.780, KK Reçanë, për shkak të përaktimit të statusit juridik të objektet pa leje, dy shtëpi banimi, sipas elabaratit -gjeodezik nr.03-1828/404 nga dt. 20.12.2016, i hartuar nga “Geotera” SHPK Shkup.

### Neni 3

Financimi për hartimin e dokumentacionit të planifikuar, do të bëhet me mjete të Buxhetit të Komunës së Kërçovës.

Член 4

Спроведувањето на постапката за донесување на документацијата ќе го врши Одделението за урбанизам и заштита на животната средина при Општина Кичево.

Neni 4

Zbatimin e procedurës, për sjelljen e dokumentacionit, do ta bëjë Seksioni për urbanizëm dhe mbrojtje të mjedisit jetësor, në Komunën e Kërçovës.

Член 5

Оваа одлука стапува во сила осмиот ден од денот на објавување во Службен гласник на Општина Кичево.

Neni 5

Ky vendim hyn në fuqi ditën e tetë, nga dita e publikimit në "Fletoren zyrtare të Komunës së Kërçovës".

Бр. / Nr. \_\_\_\_\_  
Dt. \_\_\_\_\_ година  
Кичево / Kërçovë

**СОВЕТ НА ОПШТИНА КИЧЕВО / KËSHILLI I KOMUNËS SË KËRÇOVËS**  
**ПРЕТСЕДАТЕЛ / KRYETAR**  
**Skender Xhabiri**

\_\_\_\_\_

Предмет бр. 03-1828/329  
Од : 04.11.2016 година

**ГЕОДЕТСКИ ЕЛАБОРАТ**  
ЗА ГЕОДЕТСКИ РАБОТИ ЗА ПОСЕБНИ НАМЕНИ

За утврдување на фактичка положба на  
бесправно изградени објекти  
К.О. КИЧЕВО 2

Изработил:  
ГЕОТЕРА - 1 КИЧЕВО  
Овластен геодет:  
Миладиноски Душан геод.инж.

Заверува:  
АКН Скопје-одделение Кичево

Заверил      М.П.

Заверил      М.П.

## SODR@I NA NA GEODETSKI OT ELABORAT

1. Tehni ~ki i zve{ taj.
2. Ski ca na premeruvawe na objekt.
3. Eta` ni ski ci .
4. I moten/posedoven I i st.
5. Rekapi tul aci ja na povr{ i na.
6. Fotokopi ja od detal en I i st.
7. Dokaz za pl aten nadomest.
8. CD so podatoci vo el ektronska f orma.

## ТЕХНИЧКИ ИЗВЕШТАЈ

### 1. Podatoci za KO, KP, I L:

Po barawe br. 03-1828/329 od liceto Kadriu Urим od Ki~evo, izraboten e geodetski elaborat za legalizacija na bespravno izgraden objekt. Objektot zgrada 1 se nao|a na K.P. 3787/12 za K.O. Ki~evo 2. Za objektot na parcelata postoi I moten list koj e so broj 9482 za K.O.Ki~evo 2.

### 2. Podatoci za metadata na premer i instrumenti ,vreme,to~nost:

Objektot zgr.1 ne e pravilno nanesen na geodetskite podlogi za K.O.Ki~evo 2. Na lice mesto e izlezeno na den 04.11.2016 godina i e izvr{eno premer na objektot. Objektot zgr.1 na lice mesto ima : prizemje i kat 1 i predstavuva objekt za individualno domuvawe. Mereweto na objektot e izvr{eno so GPS Topkon GRS1 od mre`ata na Makpost. Mereweto na gabaritet na objektot i kontrolnite frontovi e izvr{eno so ra~nata BMI 50metri. Mereweto na vnatre{nite prostori na objektot e izvr{eno so ra~en distanciometar Trimbl 50m. Povr{inite se presmetani od originalnite merewa.

### 3. Podatoci za izvr{itelite na premerot:

Na lice mesto bil Aleksandra Veqanoska geod.ing. na den 04.11.2016 godina.

Ki~evo  
07.11.2016

Ovlasten geodet  
Miliadinovski Du{an geod.ing.





РЕПУБЛИКА МАКЕДОНИЈА  
АГЕНЦИЈА ЗА КАТАСТАР НА НЕДВИЖНОСТИ  
1105-12186/2016-04-07, 11/2016 10:50:19



**ИМОТЕН ЛИСТ број: 9482 ИЗВОД**  
**Катастарска општина: КИЧЕВО 2**



Овластено лице:

**Душан Милетиноски**

именувано попис







РЕПУБЛИКА МАКЕДОНИЈА  
АГЕНЦИЈА ЗА КАТАСТАР НА НЕДВИЖНОСТИ  
1109-4076/2016 од 07.11.2016 10:41:27

Податоци за сертификатот на овластеното лице  
Сертификатот е издаден на: Славица Јаковлеска  
Издавач: KIBS Qualified Certificate Services CA  
Сериен број: 32aa770e  
Валиден до: 18.11.2017  
Датум и час на потпишување: 07.11.2016 во 11:14:38  
Документот е дигитално потпишан и е право валиден



## КООРДИНАТИ НА ТОЧКИ ОД ГЕОДЕТСКАТА РЕФЕРЕНТНА МРЕЖА

### ПОДРАЧЈЕ / КО КИЧЕВО 2

Ознака (тип) на геодетска	Бр. на точка	Y	X	H
	1097	497182,475	595760,773	

Податоци за сертификатот на овластеното лице  
Сертификатот е издаден на: Славица Јаковлеска  
Издавач: KIBS Qualified Certificate Services CA  
Сериен број: 32aa770e  
Валиден до: 18.11.2017  
Датум и час на потпишување: 07.11.2016 во 11:14:38  
Документот е дигитално потпишан и е право валиден



Овластено лице  
Славица Јаковлеска  
*Славица Јаковлеска*  
(име, презиме и потпис)

# Плаќањето е успешно завршено

Број на извршената трансакција:

1388674

Назив на налогодавач: Душан Миладиноски Борис Кидрич 28	Датум на валута 07.11.2016	Назив на налогопримач: НРБМ Буџет на РМ
Трансакциска сметка на	Трансакциска сметка на 100-0000000-630-95	Банка на налогопримач: АКН З
Банка на налогодавач:	Износ: МКД 528.90	Уплатна сметка:
Даночен број или ЕМБС: 6185053	Сметка на буџетски корисник: 2100100100450-787-11	Приходна шифра и програма: 724116-20 <input type="checkbox"/> преку МИПС
Повикување на број:	Датум на уплата: 07.11.2016	Место на плаќање: Интернет Casys cPay
Цел на плаќање: Издавање на податоци во дигитална форма		
Потпис: 		
		

Налог ПП50

ВКУПНО ЗА ПРИЈАВА	414.00
АДМИНИСТРАТИВНА ТАКСА	0.00
ПРОВИЗИЈА	14.90
ЗАВЕРКА НА ГЕОДЕТСКИ ЕЛАБОРАТ	100.00
<b>ВКУПНО ЗА НАПЛАТА</b>	<b>528.90</b>

ЛИСТ 1-а

КАРАКТЕРИСТИКИ НА ОБЈЕКТИ ЗА ДОМУВАЊЕ

Година на изградба на објектот 2010

Година на извршена доградба /изградба на објектот \_\_\_\_\_

Година на реконструкција \_\_\_\_\_

Тип на реконструкција:

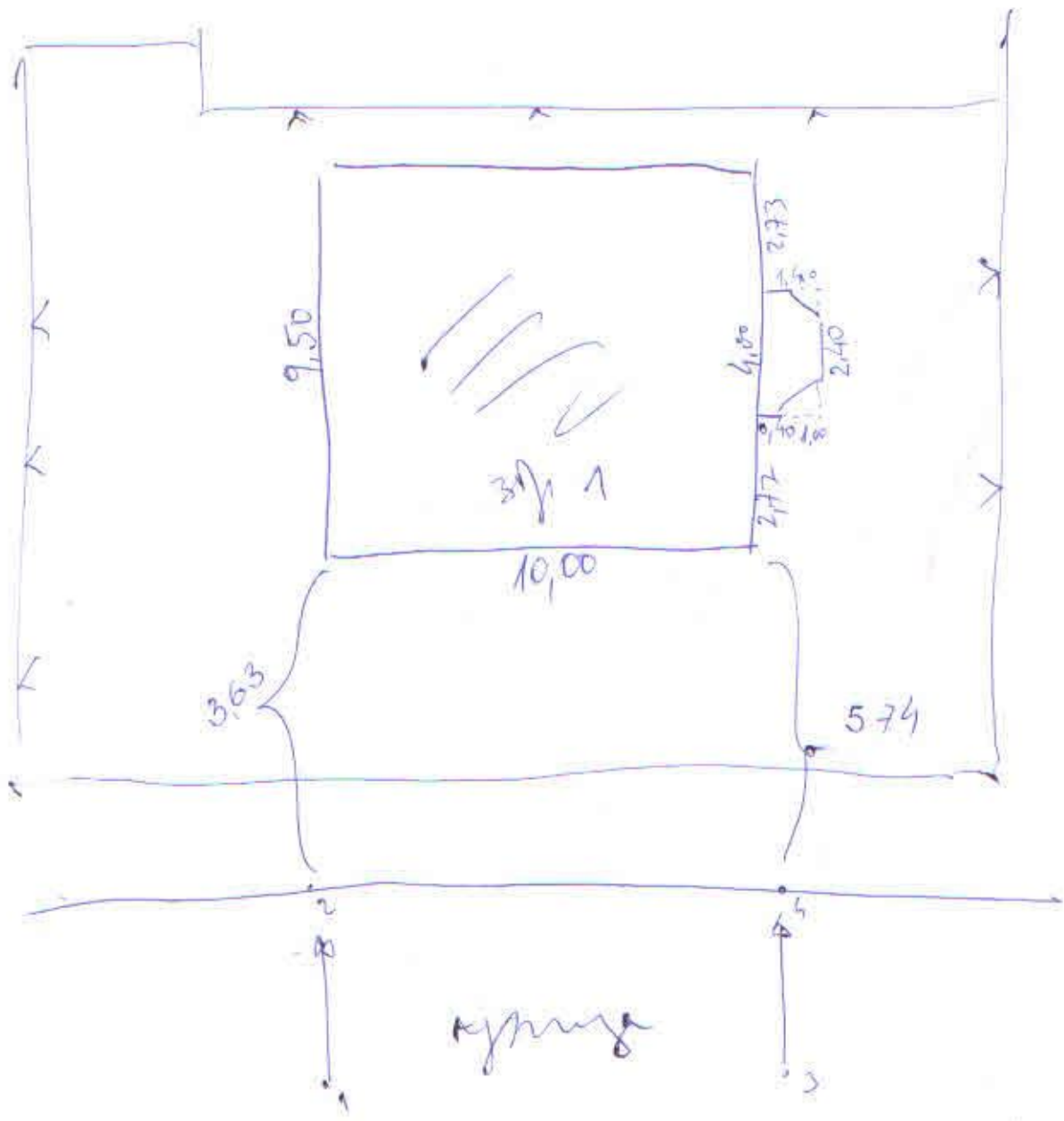
- Фасада
- Столарија
- Инсталација
- Кров

Материјал од кој е изграден објектот:

- Монтажен материјал
- Мешовит материјал
- Тврд материјал

Изјавил

С.К.ад



- |    |            |            |
|----|------------|------------|
| 1. | 497 180,18 | 595 800,91 |
| 2. | 187,44     | 801,04     |
| 3. | 180,54     | 790,85     |
| 4. | 185,59     | 790,95     |



к.о. керекө 2  
к.п. 3787/12

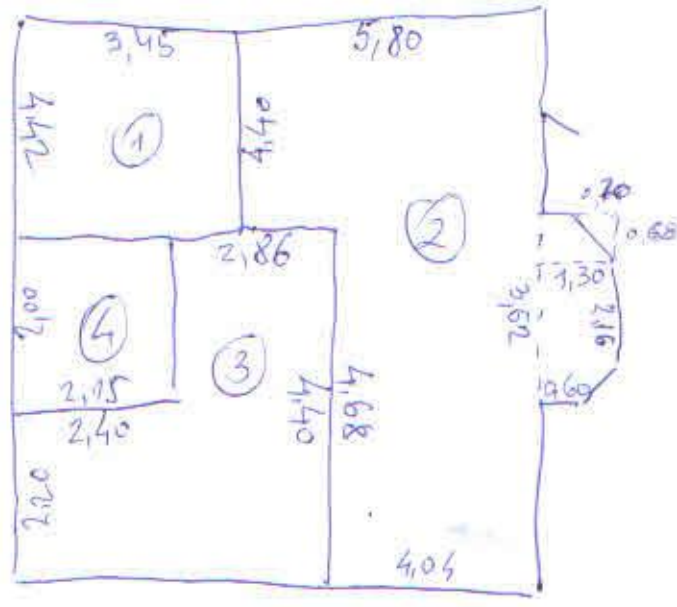
жа.д. О. Жапжанов эр. 25

Жапжанов

A = 6,50

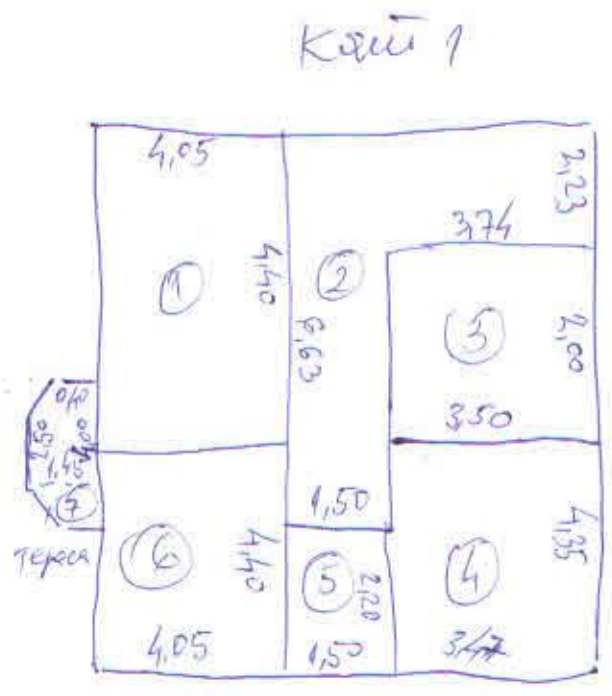
Жапжанов

- ①  $3,45 \times 4,42 = 15,25$
  - ②  $5,80 \times 1,40 = 25,52$
  - $4,04 \times 4,68 = 18,91$
  - $3,52 \times 0,60 = 2,11$
  - $3,52 \times 0,70 = 2,46$
  - ③  $-0,70 \times 0,68 = -0,48$
  - $2,86 \times 4,40 = 12,58$
  - $2,40 \times 2,20 = 5,28$
  - ④  $2,15 \times 2,00 = 4,30$
- 
- 85, ~~80~~ 93



Көмү 1

- ①  $4,05 \times 4,40 = 17,82$
  - ②  $1,50 \times 6,63 = 9,95$
  - $3,74 \times 2,23 = 8,34$
  - ③  $3,50 \times 2,00 = 7,00$
  - ④  $3,47 \times 4,35 = 15,09$
  - ⑤  $1,50 \times 2,20 = 3,30$
  - ⑥  $4,05 \times 4,40 = 17,82$
- 
- 79,32
- ⑦  $4,00 \times 0,40 = 1,60$
  - $4,00 \times 1,05 = 4,20$
  - $-1,50 \times 1,05 = -1,58$
- 
- 4,22
- 
- 83,54



## originalni merenja

GPSS e4ssn  
grsgrs1 topcon

1	497180.184	595800.910	566.001
2	497187.442	595801.043	165.650
3	497180.542	595790.853	168.220
4	497185.590	595790.953	566.003

GEOTERA DOO KI ^EVO  
Del ovoiden br. 03-1828/329 od 04.11.2016

K.O. Ki ~evo 2  
K.P. 3787/12

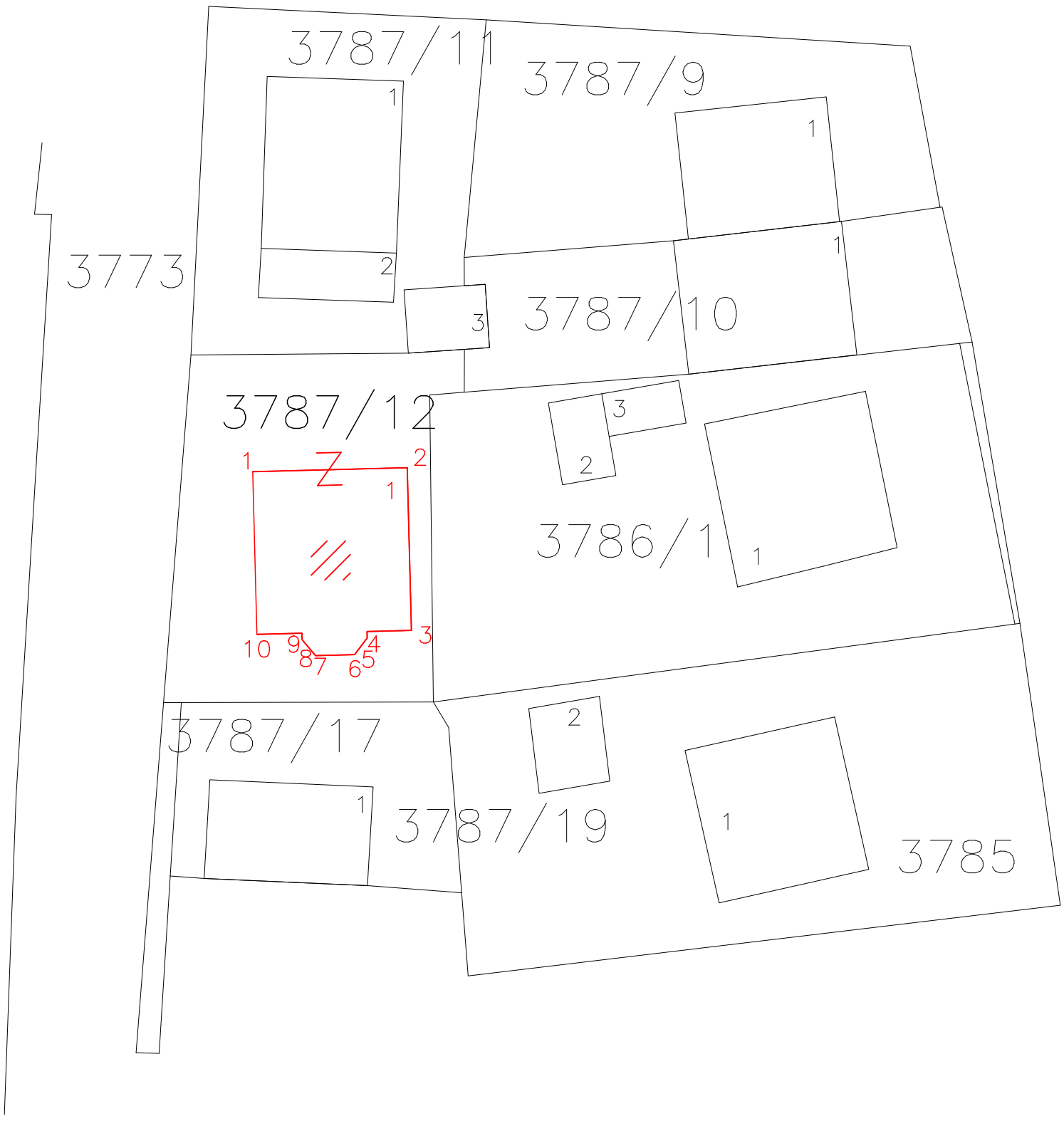
## SKI CA NA PREMERUVAWE

Koordinati na novi detalni to~ki :

1.	497191.06	595801.10
2.	497200.56	595801.35
3.	497200.82	595791.35
4.	497198.09	595791.28
5.	497198.10	595790.88
6.	497197.32	595789.86
7.	497194.92	595789.80
8.	497194.10	595790.78
9.	497194.09	595791.18
10.	497191.32	595791.11

I zrobotil :



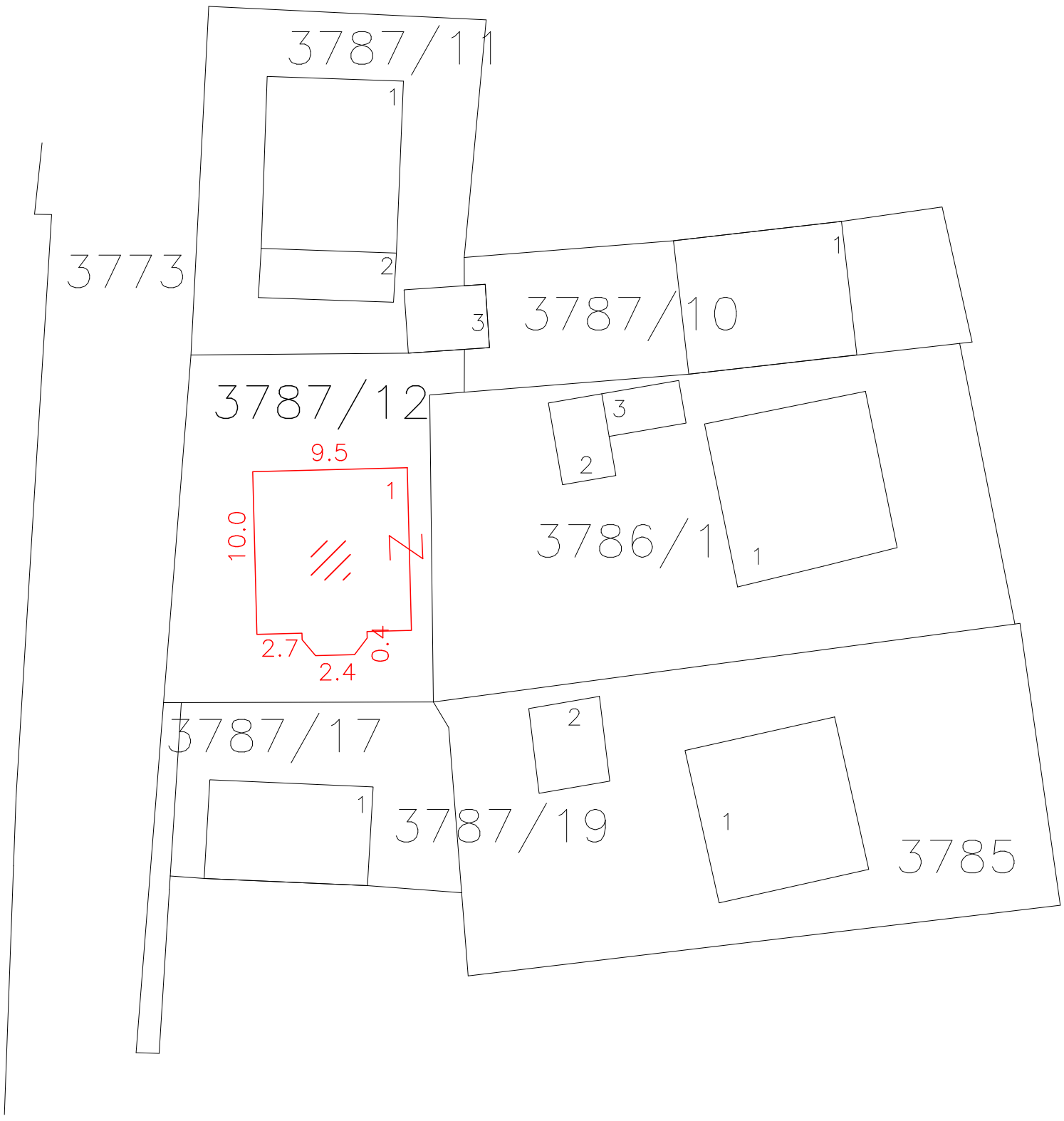


GEOTERA DOO KI ^EVO  
Del ovoden br. 03-1828/329 od 04.11.2016

K.O. Ki ~evo 2  
K.P. 3787/12

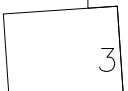

SKI CA od TERENSKO MEREWE

I zroboti I:

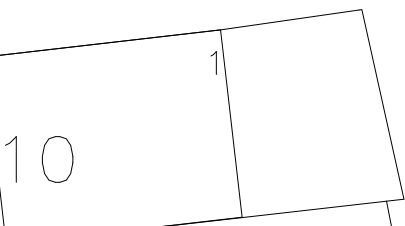


3787/11

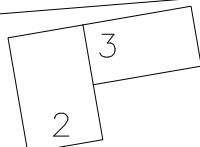
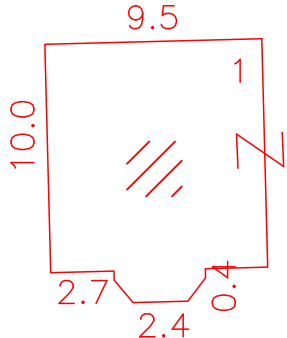
3773



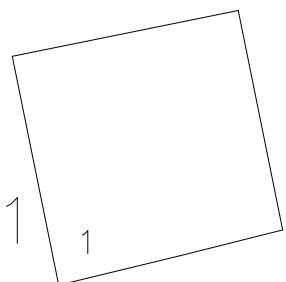
3787/10




3787/12



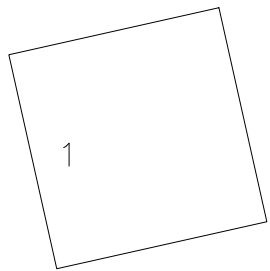
3786/1



3787/17



3787/19



3785



**ГЕОТЕРА**

друштво за геодетски и катастарски услуги

Ул. Михаил Чаков бр. 4-2/лок.5

тел: 02/ 2773-770; 2773-780 факс 2773-790

predmet br. 03-1828/329  
datum 04.11.2016 god.

		( )						( 2 )	( 3 )		( )		
										( 2 )	( )		
3787	12	ул. Л.С.Тарзан, 25	1	1	ПР		СТ	86		1	100	6.50	
3787	12	ул. Л.С.Тарзан, 25	1	1	1		СТ	79					
3787	12	ул. Л.С.Тарзан, 25	1	1	1		ПП	4					
				ВКУПНО				169					

изработил:



ГЕОТЕРА1 Кичево  
П.бр.03-1828/329  
Датум: 04.11.2016

## С К И Ц А

НА ПРЕМЕРУВАЊЕ НА ВНАТРЕШНА ПОВРШИНА НА ЗГРАДА  
ПОСЕБНИ ДЕЛ ОД ЗГРАДА И ДРУГ ОБЈЕКТ

Име и презиме/назив и адреса						дел на недвижност	пресметување на вкупна внатрешна површина				
КАДРИУ УРИМ ул. "П.Одреди" бр.17- Кичево						1/1					
							Број на просторија	Должина	Ширина	Површина	
Бр. на катастарска парцела	3787/12	Влез				1	4.05	4.40	17.82		
		Кат				1	1.50	6.63	9.95		
Бр. на зграда во парцелата	1	Број на посебниот дел од зградата					3.74	2.23	8.34		
намена на зградата	А1-1	Намена на посебниот дел од зградата				С	3.50	2.00	7.00		
Адреса на зградата	ул. "Л.С.Тарзан" бр. 25 - Кичево					Т	3.47	4.35	15.09		
							1.50	2.20	3.30		
							4.05	4.40	17.82		
Зграда 1/ Кат 1											
										Вкупно	79.32
Помошни простории - тераси-ходник скали											
						7	4.00	0.40	1.60		
							4.00	1.05	4.20		
							1.50	1.05	-1.58		
										Вкупно	4.22
Пресметување површина без правен основ											
										Вкупно	83.54
изготвил :											
Вељаноска Александра											